Soucieu-en-Jarrest
commune des coteaux du lyonnais

ALLER À PIED AU VILLAGE

Guide des cheminements piétonniers de Soucieu-en-Jarrest

janvier 2019

LE MOT DU MAIRE

Aujourd'hui à Soucieu-en-Jarrest notre cadre de vie est relativement préservé. En effet la campagne est à notre porte et se déplacer à pied est agréable.

Alors lorsque le Conseil des Aînés toujours aussi dynamique et investi a décidé de réaliser un guide des cheminements piétonniers, le Conseil Municipal s'est associé à cette démarche.

Ce travail de qualité se traduit par un document à la portée de tous où les itinéraires sont bien identifiés et la sécurité des piétons est traitée avec réalisme.

N'hésitez pas à vous laisser tenter et, comme le dit la chanson, « il suffit de mettre un pied devant l'autre et de recommencer ».

Bernard Chatain

MAIRIE DE SOUCIEU-EN-JARREST
Place de La Flette
69510 SOUCIEU-EN-JARREST
Téléphone : 04 78 05 26 33
Courriel : contac@soucieu-en-jarrest.fr

SECOURS D'URGENCE
Numéro international : 112
Pompiers : 18

DEPUIS LE HAUT MARJON

distance : 3,700 km	temps : 55 minutes

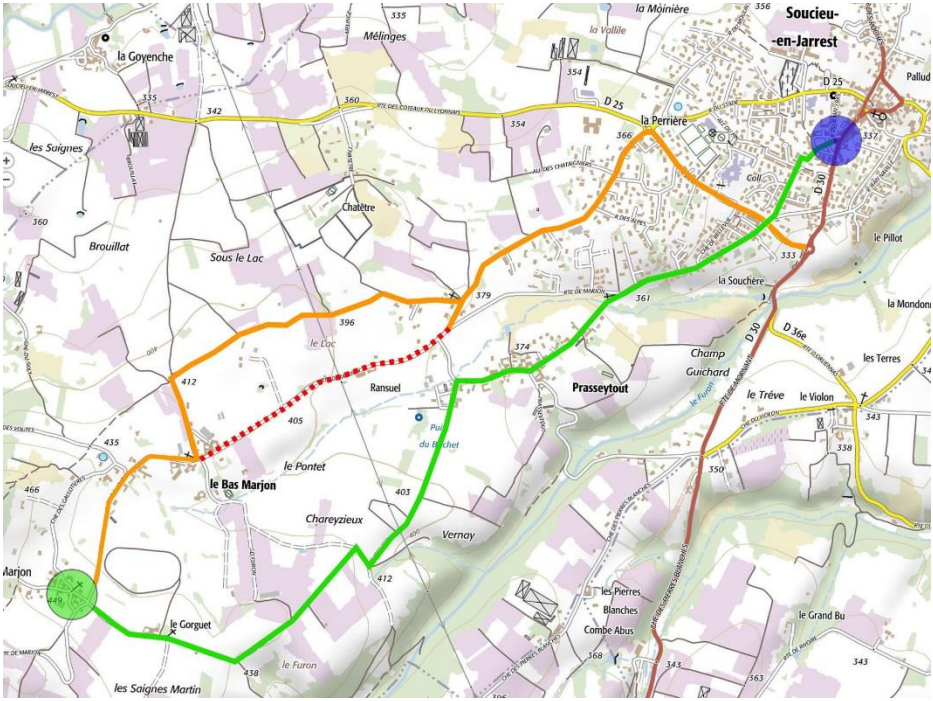

- prendre la route en direction de la croix du Gorguet
- après 250m prendre à gauche en direction de Chareyzieux
- au carrefour prendre à droite puis au bout de 80 m prendre tout de suite à gauche en direction de Prasseytout
- en arrivant aux maisons prendre à droite et traverser Prasseytout
- suivre ensuite la route de Marjon jusqu'au carrefour de la Maillarde
- traverser le chemin de la Maillarde pour prendre la rue des veloutiers puis le passage des veloutiers, on arrive place de la Flette

DEPUIS LE BAS MARJON

distance : 3,200 km	temps : 48 minutes

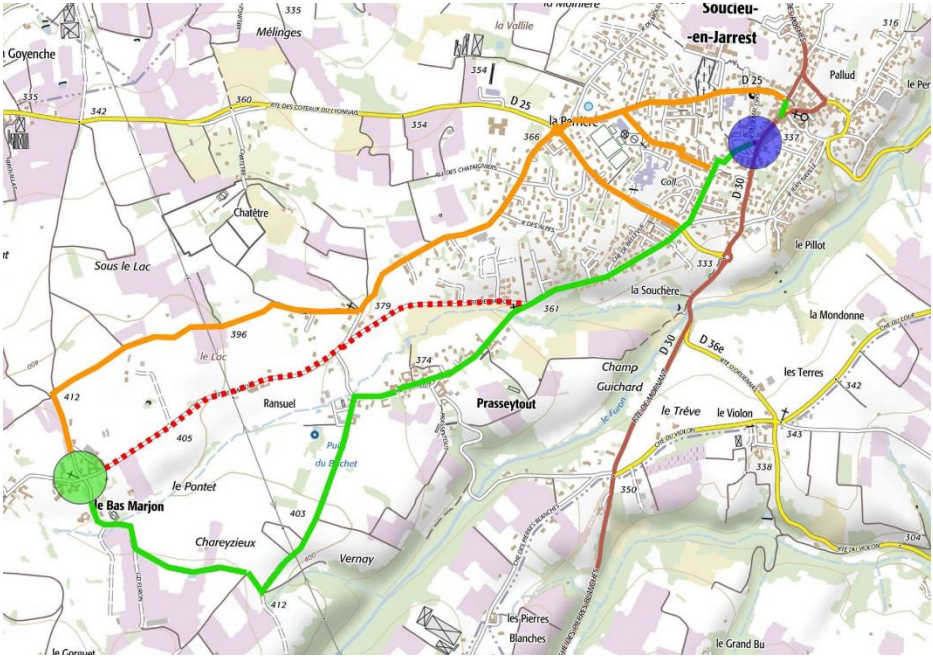

- prendre le chemin du Grand Furon sur 800m
- au carrefour prendre le chemin à gauche en direction de Prasseytout
- en arrivant aux maisons prendre à droite et traverser Prasseytout
- suivre ensuite le chemin de la Chauchère jusqu'au carrefour de la Maillarde
- traverser le chemin de la Maillarde pour prendre la rue des veloutiers puis le passage des veloutiers
- on arrive place de la Flette

DEPUIS PRASSEYTOUT

distance : 1,400 km	temps : 21 minutes

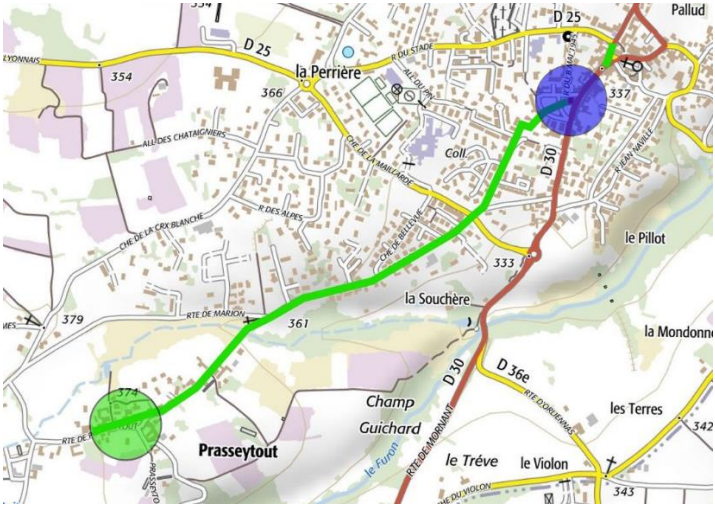

- rejoindre la route de Marjon en direction du village
- suivre ensuite le chemin de la Chauchère jusqu'au carrefour de la Maillarde
- traverser le chemin de la Maillarde pour prendre la rue des veloutiers puis le passage des veloutiers
- on arrive place de la Flette

DEPUIS CHATÊTRE

distance : 2,700 km	temps : 41 minutes

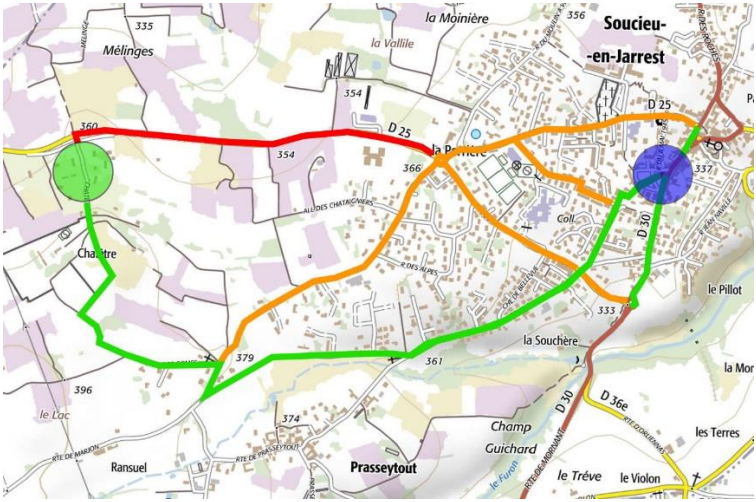

- prendre le chemin de Chatêtre en direction du chemin des Ormes
- suivre le chemin des Ormes jusqu'au chemin de la Croix-Blanche
- prendre à droite le chemin de la Croix Blanche sur 100m
- prendre à gauche le chemin de la Chauchère jusqu'au carrefour de la Maillarde
- traverser le chemin de la Maillarde pour prendre la rue des veloutiers puis le passage des veloutiers
- on arrive place de la Flette

DEPUIS LES PIERRES BLANCHES

distance : 2,700 km	temps : 41 minutes

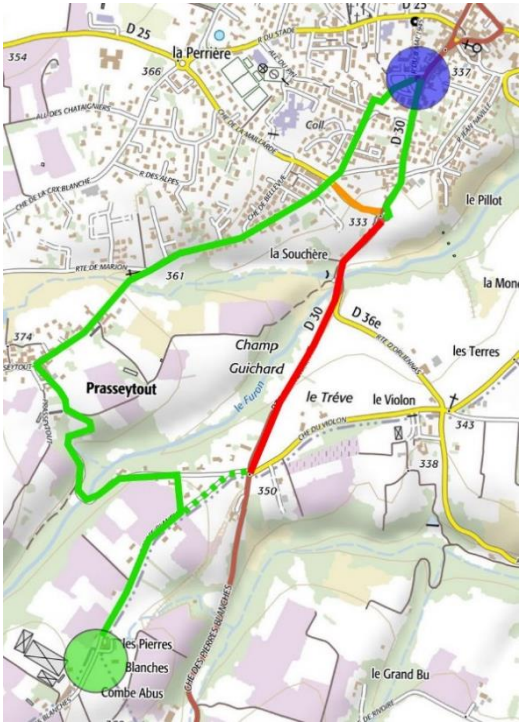

- suivre le chemin des Pierres Blanches
- avant d'arriver à Champ Guichard prendre le raccourci à gauche
- suivre la route de la Thuillière jusqu'à Prasseytout
- rejoindre la route de Marjon en direction du village
- suivre ensuite le chemin de la Chauchère jusqu'au carrefour de la Maillarde
- traverser le chemin de la Maillarde pour prendre la rue des veloutiers puis le passage des veloutiers
- on arrive place de la Flette

DEPUIS LE VIOLON

distance : 1,200 km	temps : 18 minutes

- prendre la D36e en direction du village (faire attention à la circulation car il n'y a pas de sentier piéton)
- prendre la D30 en restant sur l'accotement de droite
- traverser le pont du Furon en restant sur l'accotement à droite de la glissière de sécurité, puis suivre l'accotement en direction du rond-point de la Maillarde (**ATTENTION PASSAGE TRÈS DANGEREUX**)
- suivre ensuite le trottoir le long de la route de Mornant, traverser la place du Pillot, suivre la rue Général de Gaulle et arriver au centre du village

Il n'existe pas d'alternative pour aller à pied au village

DEPUIS PRÉ BLANC

distance : 1,400 km	temps : 21 minutes

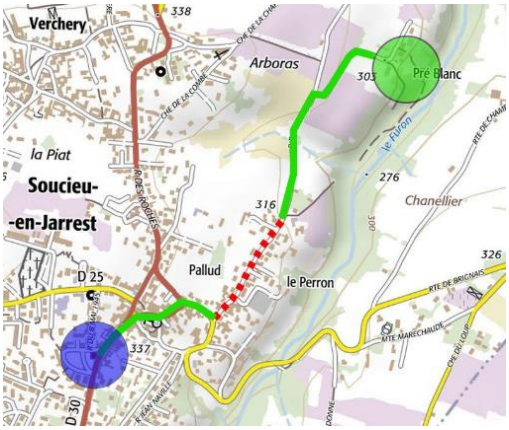

- rejoindre la rue du Perron et prendre à gauche en direction du village
- suivre la rue du Perron
- **ATTENTION**, à partir des premières maisons, la rue devient très étroite
- au carrefour avec la D30 prendre le trottoir à droite et passer devant l'ancienne gare
- traverser la montée des Littes et la suivre pendant quelques mètres et rentrer dans le parking de la cure,
- suivre le sentier piéton qui longe la cure,
- suivre le trottoir qui débouche place de l'église

DEPUIS LE GRAND CHAMP

distance : 1,700 km	temps : 25 minutes

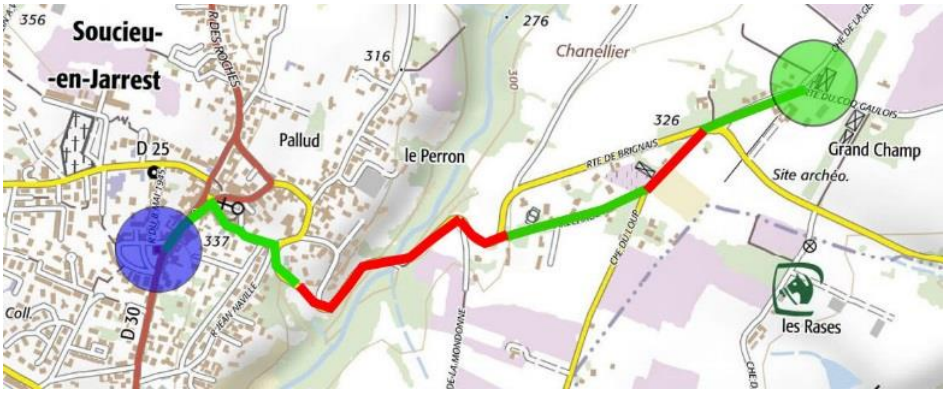

- prendre la route du Coq Gaulois jusqu'au carrefour avec la D30
- traverser la route et prendre le chemin du Loup (**ATTENTION** à la circulation des camions)
- prendre à droite la montée Maréchaude pour rejoindre la D30
- suivre la D30 en empruntant le talus herbeux sur la droite (**ATTENTION PASSAGE DANGEREUX**)
- traversée la D30 à la hauteur du pont (**ATTENTION PASSAGE DANGEREUX**)
- suivre la D30 en direction du village en empruntant le talus herbeux sur la gauche (**ATTENTION PASSAGE DANGEREUX**)
- suivre après le virage le trottoir de gauche,
- en face du garage Renault prendre le passage empierré à gauche et rejoindre la montée des Terreaux et déboucher sur la place de l'église

DEPUIS CHAMPANEL

distance : 2,500 km	temps : 41 minutes

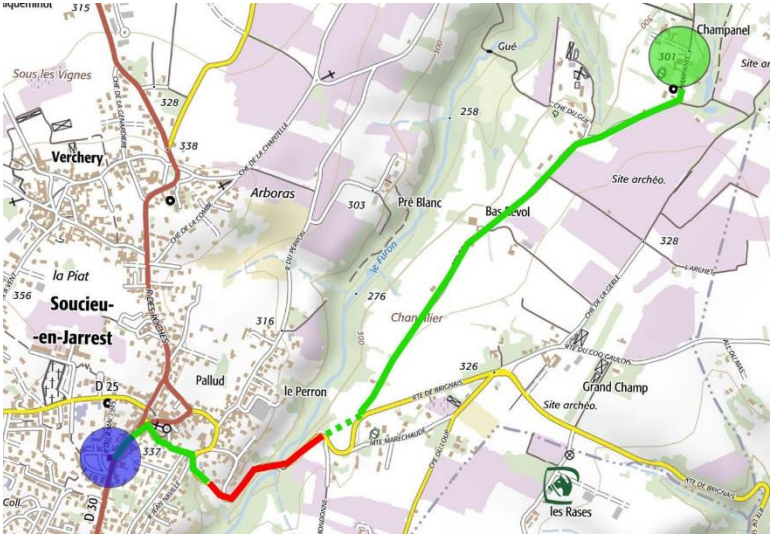

- prendre la route de Champanel
- au carrefour avec la D30 couper le grand virage à travers le pré
- suivre la D30 en empruntant le talus herbeux sur la droite (**ATTENTION PASSAGE DANGEREUX**)
- traverser la D30 à la hauteur du pont (**PASSAGE DANGEREUX**)
- suivre la D30 en direction du village en empruntant le talus herbeux sur la gauche (**ATTENTION PASSAGE DANGEREUX**)
- suivre après le virage le trottoir de gauche,
- en face du garage Renault prendre le passage empierré à gauche et rejoindre la montée des Terreaux et déboucher sur la place de l'église

DEPUIS CHABRAN

distance : 3 km	temps : 45 minutes

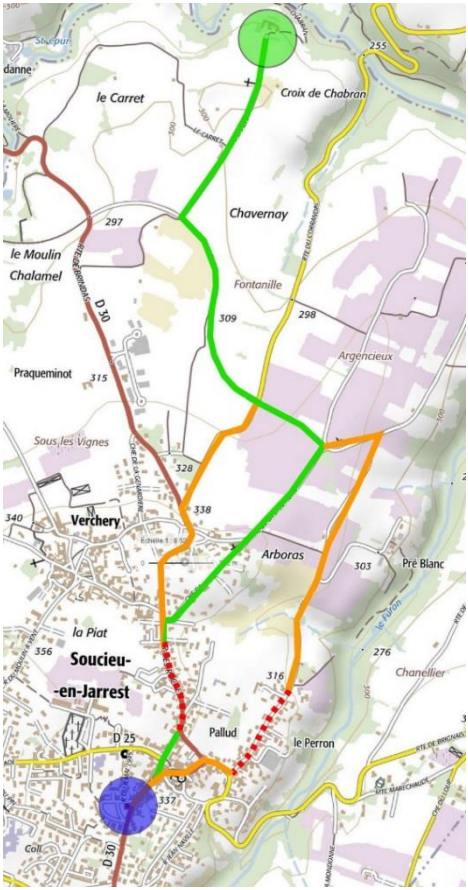

- au départ de Chabran prendre la route en direction de la Croix de Chabran
- poursuivre jusqu'à l'ancienne voie de chemin de fer
- prendre à gauche le chemin sur l'ancienne voie de chemin de fer
- traverser la route du Corrandin et prendre le chemin en face
- au carrefour prendre à droite le chemin de la Chapitelle
- en haut de la côte prendre à gauche le chemin de la Combe
- rejoindre la D30 et poursuivre en direction du village sur le trottoir de gauche

Guide au départ des hameaux

1. le Haut Marjon.....page 3
2. le Bas Marjon .....page 4
3. Prasseytout .....page 5
4. Chatêtre .....page 6
5. Les Pierres Blanches ....page 7
6. Le Violon .....page 8
7. Grand Champ.....page 9
8. Pré Blanc .....page 8
9. Champanel .....page 10
10. Chabran .....page 11

LEGENDE

- itinéraire recommandé
- demande de l'attention
- passage dangereux
- itinéraire alternatif

Document conçu par le Conseil des Aînés
Simone Audisio, Marie-Hélène Delauge, Michel Leport, François Plassard, Alain Rimet Mignon, Martine Robin, Marc Tekatlian, Françoise Vuaillat

avec l'aide des élus municipaux
Catherine Cerro, Monique Taleb

Janvier 2019