

numéros utiles

mairie : tél. 04 78 05 26 33 | fax. 04 78 05 14 91  
[www.soucieu-en-jarrest.fr](http://www.soucieu-en-jarrest.fr)  
[contact@soucieu-en-jarrest.fr](mailto:contact@soucieu-en-jarrest.fr)

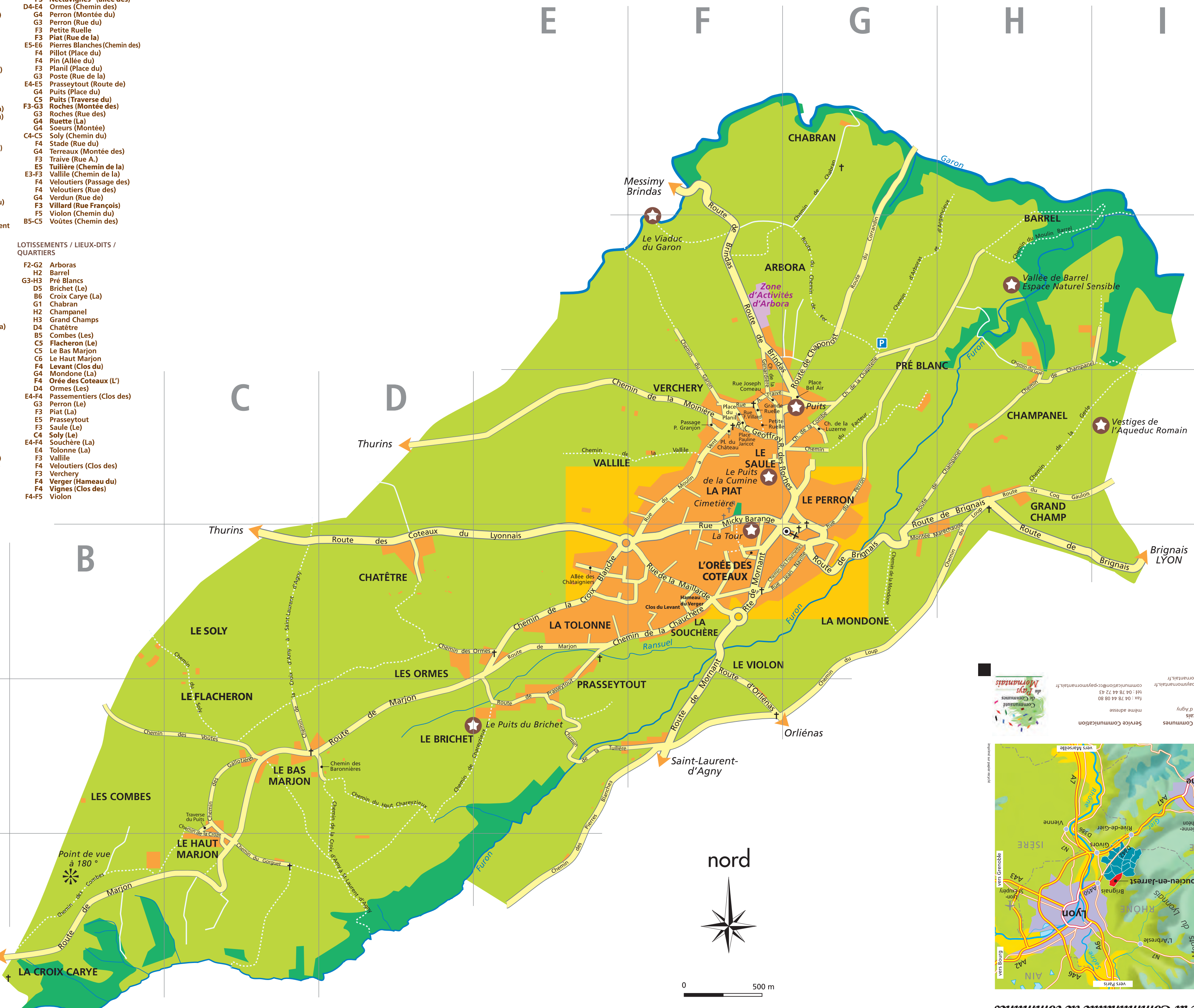
index

<b>RUES, CHEMINS</b>	
F4 8 mai 1945 (Rue du)	F1 Molière (Chemin de la)
G4 11 novembre 1918 (Place du)	G4 Mondone (Chemin de la)
G3 Abbe-Delotrière (Rue)	F3 Morillon (Place Etienne)
E4-F4 Alpes (Rue des)	F4-F5 Morant (Route de)
G2-H2 Arboras et d'Argencieux (Chemin d')	F3 Moulin à Vent (Rue du)
F3 Barange (Rue Micky)	H2 Moulin Barrel (Chemin du)
C5-D5 Baronniers (Chemin des)	F4 Murières (Allée des)
F4-G4 Bastien (Rue Louis)	F4-G4 Naville (Rue Jean)
F4 Bellevue (Chemin de)	F3 Nectavignes* (allée des)
F3 Bistanciaques (Place des)	D4-E4 Ormes (Chemin des)
G4-I4 Brignais (Route de)	G4 Perron (Montée du)
F4 Canuts (Rue des)	G3 Perron (Rue du)
F3 Carriers (Allée des)	F3 Petite Ruelle
G1 Chabran (Chemin de)	F3 Piat (Rue de la)
H3-I2 Champanel (Chemin de)	E5-E6 Pierres Blanches (Chemin des)
G3-H3 Champanel (Route de)	F4 Piliot (Place du)
G2-G3 Chapielle (Chemin de la)	F4 Pin (Allée du)
G2-G3 Chaponost (Route de)	F3 Planil (Place du)
D5-E5 Charezyieux	G3 Poste (Rue de la)
E4 Châtaigniers (Allée des)	E4-E5 Prasseytout (Route de)
F3 Château (Place du)	G4 Puits (Place du)
E4-F4 Chauchère (Chemin de la)	C5 Puits (Traverse du)
F2-G3 Chemin de Fer (Route du)	F3-G3 Roches (Montée des)
G4 Clocher (Rue du)	G3 Roches (Rue des)
G3 Combe (Chemin de la)	G4 Ruelle (La)
B6 Combes (Chemin des)	G3 Sœurs (Montée)
F3 Condamin (Place Jeanne)	C4-C5 Soly (Chemin du)
H3 Coq Gaulois (Route du)	F4 Stade (Rue du)
G1-G2 Corrandin (Route du)	G4 Terreaux (Montée des)
F3 Comeau (Rue Joseph)	F3 Traive (Rue A.)
D4-E4 Coteaux du Lyonnais (Route des)	E5 Tuilière (Chemin de la)
E4 Couchant (Allée du)	E3-F3 Vallille (Chemin de la)
E4-F4 Couchant (Rond Point du)	F4 Veloutiers (Passage des)
E4 Croix Blanche (Chemin de la)	F4 Veloutiers (Rue des)
C4-D6 Croix d'Amy à Saint-Laurent d'Agnay (Chemin de la)	G4 Verdun (Rue de)
C5-C6 Croze (Chemin de la)	F3 Villard (Rue François)
F3-G3 Cumine (Montée de la)	F5 Violon (Chemin du)
F3 Cumine (Place de la)	B5-C5 Voutes (Chemin des)
F4 De Gaulle (Rue Charles)	
F3 Durieux (Place F.)	
G3 Facteur (Chemin du)	
F4 Flette (Montée de la)	
F4 Flette (Place de la)	
G4 Fournettes (Chemin des)	
C5 Gallotières (Chemin des)	
F2-F3 Garon (Chemin du)	
F3 Gaudière (Chemin de la)	
F3 Geoffroy (Rue C.)	
H3 Gerle (Chemin de la)	
F4 Gones (Chemin des)	
C6 Gorguet (Chemin du)	
F3 Grande Ruelle	
F3 Granjon (Passage P.)	
E4 Grillons (Rue des)	
H2-H3 Gué (Chemin du)	
D5 Haut Charezyieux (Chemin du)	
F3 Jaricot (Place Pauline)	
E4 Lilas (Rue des)	
G3 Lites (Impasse des)	
G3 Lites (Montée des)	
H3-G5 Loup (Chemin du)	
G3 Luzerne (Chemin de la)	
F4 Maillarde (Montée de la)	
G4-I4 Marchaude (Montée)	
B6-E4 Marjon (Route de)	
F3 Micky-Barange (Rue)	
E3-F3 Moinière (Chemin de la)	
<b>LOTISSEMENTS / LIEUX-DITS / QUARTIERS</b>	
F2-G2 Arboras	H2 Barrel
G3-H3 Pré Blancs	D5 Bricchet (Le)
F4 Flette (Montée de la)	B6 Croix Caye (La)
F4 Flette (Place de la)	G1 Chabran
G4 Fournettes (Chemin des)	H2 Champanel
C5 Gallotières (Chemin des)	H3 Grand Champs
F2-F3 Garon (Chemin du)	D4 Châtré
F3 Gaudière (Chemin de la)	B5 Combes (Les)
F3 Geoffroy (Rue C.)	C5 Flacheron (Le)
H3 Gerle (Chemin de la)	C5 Le Bas Marjon
F4 Gones (Chemin des)	C6 Le Haut Marjon
C6 Gorguet (Chemin du)	F4 Levant (Clos du)
F3 Grande Ruelle	G4 Mondone (La)
F3 Granjon (Passage P.)	E4-44 Souchère (La)
E4 Grillons (Rue des)	E4 Tolonnie (La)
H2-H3 Gué (Chemin du)	F4 Vallille
D5 Haut Charezyieux (Chemin du)	F4 Veloutiers (Clos des)
F3 Jaricot (Place Pauline)	F4 Verger (Hameau du)
E4 Lilas (Rue des)	F3 Vignes (Clos des)
G3 Lites (Impasse des)	F4-F5 Violon
G3 Lites (Montée des)	
H3-G5 Loup (Chemin du)	
G3 Luzerne (Chemin de la)	
F4 Maillarde (Montée de la)	
G4-I4 Marchaude (Montée)	
B6-E4 Marjon (Route de)	
F3 Micky-Barange (Rue)	
E3-F3 Moinière (Chemin de la)	

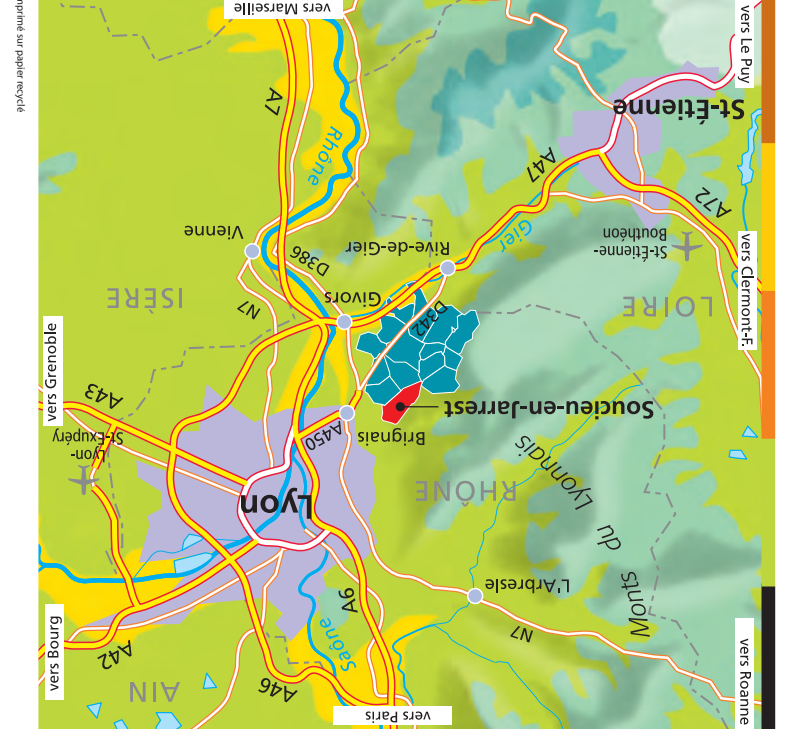
SOUCEIU-EN-JARREST

superficie : 1420 hectares - nombre d'habitants : environ 3715 - surnom : les bistindins

Bordée à l'Ouest par les Monts du Lyonnais, la commune est traversée par les rivières du Garon et du Furon, qui dessinent des vallons naturels, propices à la promenade familiale et à la découverte des vestiges de l'Aqueduc romain. Le bourg ancien garde la trace des Veloutiers par ses hautes maisons de pierre. Chaque année, les habitants sont heureux de vous accueillir lors de rendez-vous festifs et conviviaux : les concerts de chorales, les illuminations et le carnaval, le festival Brassens (dernier week-end de mai) et la fête de la musique, sans oublier lors du premier dimanche de septembre : la fête de la pêche de vigne.



Communauté de Communes du Pays Mornantais  
 Service Communication  
 adresse :  
 04 78 46 88 88  
 04 78 46 22 43  
 www.ccpaysmornantais.fr



16 communes, un territoire  
**Pays Mornantais**

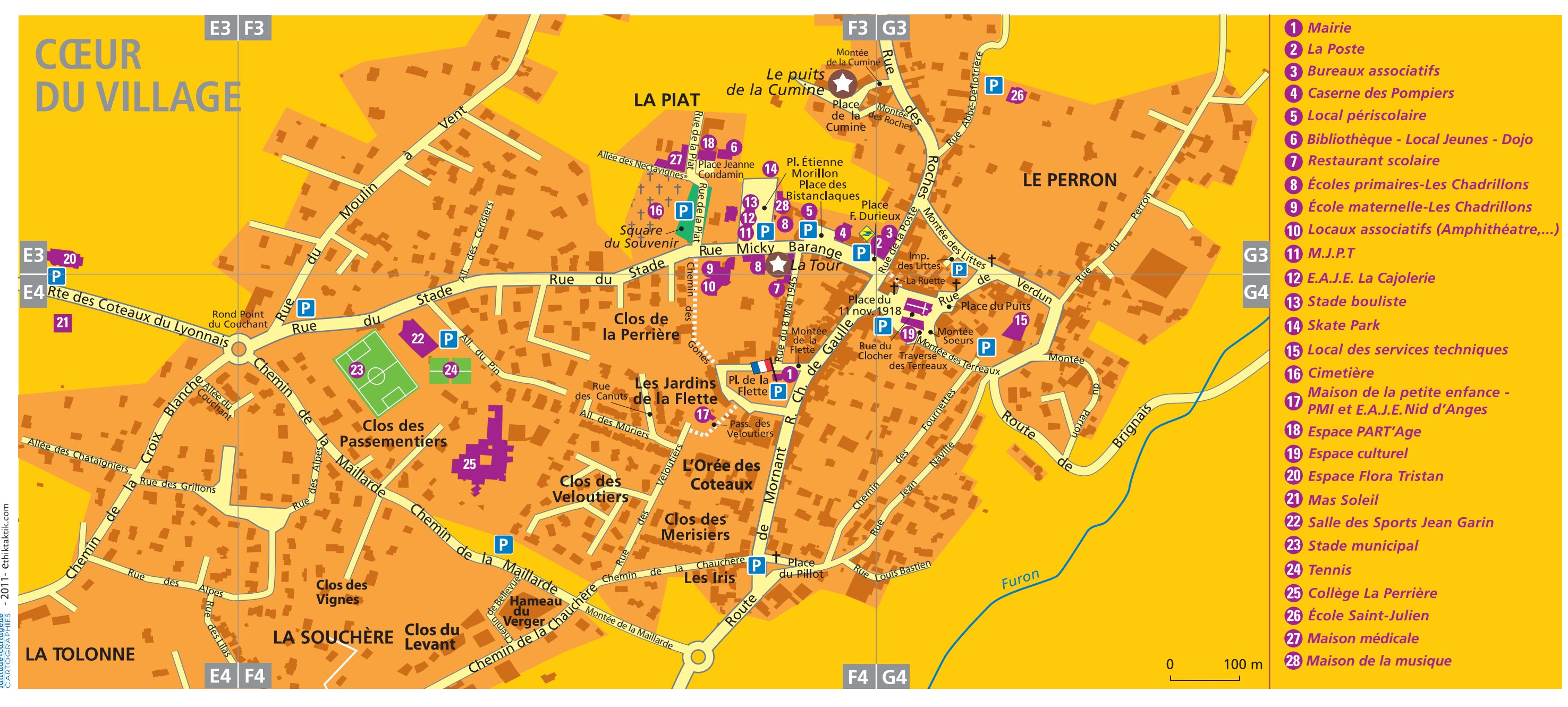
**COMMUNES**  
 du Pays Mornantais



16 communes, un territoire  
 Le centre-bourg - la commune - le Pays

**Soucieu-en-Jarrest**

[www.cc-paysmornantais.fr](http://www.cc-paysmornantais.fr)



- 1 Mairie
- 2 La Poste
- 3 Bureaux associatifs
- 4 Caserne des Pompiers
- 5 Local périscolaire
- 6 Bibliothèque - Local Jeunes - Dojo
- 7 Restaurant scolaire
- 8 Ecoles primaires - Les Chadrillons
- 9 Ecole maternelle - Les Chadrillons
- 10 Locaux associatifs (Amphithéâtre...)
- 11 M.J.P.T
- 12 E.A.J.E. La Cajolerie
- 13 Stade bouliste
- 14 Skate Park
- 15 Local des services techniques
- 16 Cimetière
- 17 Maison de la petite enfance - PMI et E.A.J.E. Nid d'Ange
- 18 Espace PART'Age
- 19 Espace culturel
- 20 Espace Flora Tristan
- 21 Mas Soleil
- 22 Salle des Sports Jean Garin
- 23 Stade municipal
- 24 Tennis
- 25 Collège La Perrière
- 26 Ecole Saint-Julien
- 27 Maison médicale
- 28 Maison de la musique